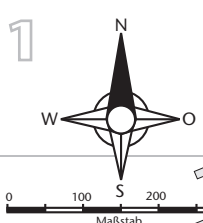
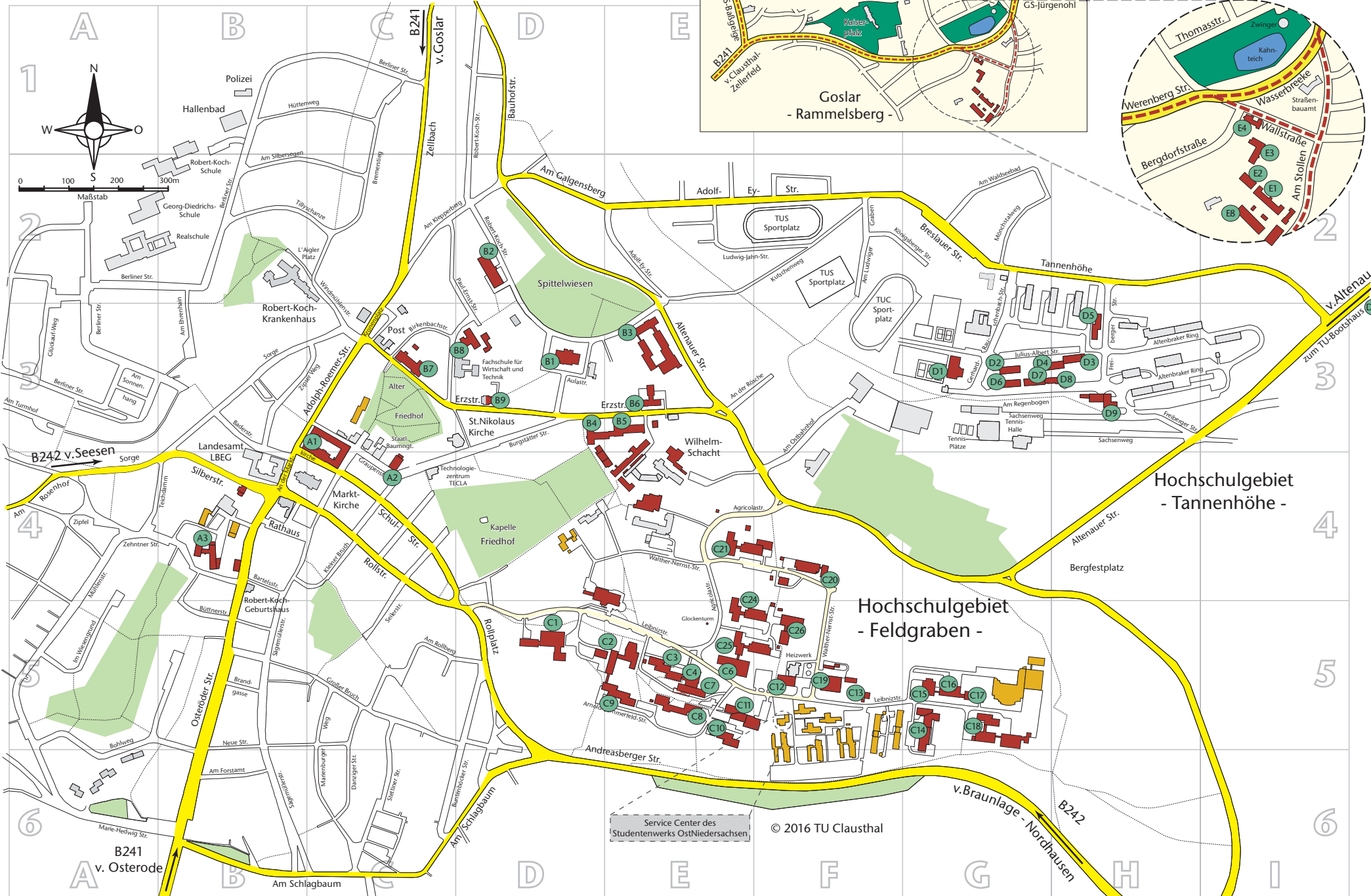
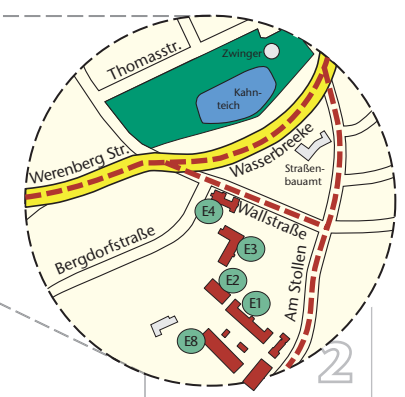
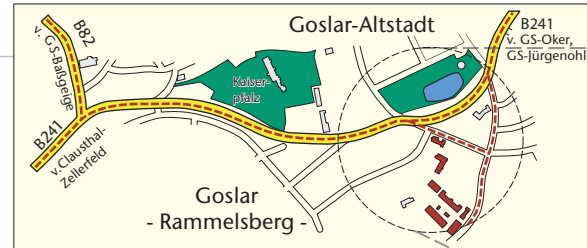




## Anfahrt zum EFZN in Goslar



Service Center des  
Studentenwerks OstNiedersachsen

© 2016 TU Clausthal

Hochschulgebiet  
- Tannenhöhe -

Hochschulgebiet  
- Feldgraben -

B241  
v. Osterode

v. Braunlage -  
Nordhausen  
B242

zum TU-Boothaus (D10)

## Sortierung: alphabetisch

LS	Beschreibung	Koordinaten
C13	Arbeitsmedizinischer Dienst (Betriebsarzt, MEDITÜV)	C3
B1	Aulagebäude	D3
D10	Bootshaus (an der Okertalsperre)	nicht auf der Karte
C7	Chemikalienversorgungs- und Sonderabfallzwischenlager	E5
C6	Clausthaler Zentrum für Materialtechnik (CZM)	E5
E1	EFZN, EFZN-Energiestation, LUH-Teststand	EFZN-Teilkarte
E3	EFZN-Wirtschaftsgebäude	EFZN-Teilkarte
E8	EFZN - Batterie- und Sensoriktestzentrum	EFZN-Teilkarte
E2	Energieforschung- und Physikalische Technologien	EFZN-Teilkarte
B5	Fachschaft Geo-, Rohstoff- und Wirtschaftswissenschaften	D3-E3
B2	Fachschaft Maschinenbau, Verfahrenstechnik und Chemieingenieurwesen	D2
A1	Geomuseum	C3-C4
C2	Gleichstellungsbüro	E5
C13	Hausmeisterdienste	F5
D6	Hörsaalgebäude Tannenhöhe ITZ	H3
C4	Horst-Luther-Hörsaal	E5
E4	IPSE (Institute for applied Software Systems Engineering)	EFZN-Teilkarte
B8	Institut für Anorganische und Analytische Chemie	D3
C20	Institut für Aufbereitung, Deponietechnik und Geomechanik	F4
B4	Institut für Bergbau	D3-E3
C16	Institut für Chemische Verfahrenstechnik	G5
C9	Institut für deutsches und internationales Berg- und Energierecht	E5
C14	Institut für Elektrische Energietechnik	G5
C14	Institut für Elektrische Informationstechnik	G5
C9	Institut für Elektrochemie	D5
A1	Institut für Endlagerforschung	C3-C4

# Legende

LS	Beschreibung	Koordinaten
C2	Institut für Energieforschung und Physikalische Technologien	E5
C26	Institut für Energieverfahrenstechnik u.Brennstofftechnik	F5
C21	Institut für Erdöl- und Erdgastechnik	E4-F4
C11	Institut für Geologie und Paläontologie	E5
C10	Institut für Geophysik	E5
B5	Institut für Geotechnik und Markscheidewesen	D3-E3
D3,D4 D5,D8	Institut für Informatik	D3,D5,D8:H3, D4:G3-H3
C18	Institut für Maschinelle Anlagentechnik und Betriebsfestigkeit	G5
B2	Institut für Maschinenwesen	D2
B7	Institut für Mathematik, Institut für Angewandte Stochastik und Operations Research	C3
C17	Institut für Mechanische Verfahrenstechnik	G5
B3, D9	Institut für Metallurgie Außenstelle Tannenhöhe	E3 H3
A3	Institut für Nichtmetallische Werkstoffe	B4
C3	Institut für Organische Chemie	E5
C8	Institut für Physikalische Chemie	E5
C24	Institut für Polymerwerkstoffe und Kunststofftechnik	E5-F5
C10	Institut für Prozess- und Produktionsleittechnik	E5
C25	Institut für Schweißtechnik und Trennende Fertigungsverfahren	E5-F5
C8, C16	Institut für Technische Chemie	E5
A1	Institut für Technische Mechanik	C3-C4
C11	Institut für Theoretische Physik	E5
C15	Institut für Thermische Verfahrens- und Prozesstechnik	G5
C18	Institut für Tribologie und Energiewandlungsmaschinen	G5
C26	Institut für Umweltwissenschaften	F5

LS	Beschreibung	Koordinaten
C24	Institut für Werkstoffkunde und Werkstofftechnik	E5-F5
D2	Institut für Wirtschaftswissenschaft	G3
A2	Internationales Zentrum Clausthal (IZC)	C4
A1	Justizariat	C3-C4
B9	Kindertagesstätte (Gleichstellungsbüro)	D3
C13	Leitender Sicherheitsingenieur	F5
C1	Personalrat	D5
A1	Praktikantenamt	C3-C4
A1	Präsidium	C3-C4
A1	Pressestelle	C3-C4
A1	Prüfungsamt	C3-C4
B6	Rechenzentrum	E3
D2	Sportinstitut	G3
D1	Sportinstitut (Dreifachhalle und Sportanlagen)	G3
A1	Studentensekretariat	C3-C4
A1	Studienberatung	C3-C4
A1	Technologietransfer und Forschungsförderung	C3-C4
E2	Technologie und Gründerzentrum (GS)	EFZN-Teilkarte
C1	Universitätsbibliothek	D5
B1	Verein von Freunden der TU Clausthal	D3
A1	Verwaltung (Hochschulverwaltung)	C3-C4
C12, C19	Verwaltung (Technische Verwaltung)	F5
B1	Weiterbildung und Veranstaltungsmanagement (Stabsstelle)	D3
D6	Werkhalle 5 I	G3
D7	Werkhalle 5 II	G3
	Service Center des Studentenwerks OstNiedersachsen	F5

## Sortierung: nach Leitsystem-Nummer

LS	Beschreibung	Koordinaten
A1	Geomuseum	C3-C4
A1	Institut für Endlagerforschung	C3-C4
A1	Institut für Technische Mechanik	C3-C4
A1	Justizariat	C3-C4
A1	Praktikantenamt	C3-C4
A1	Präsidium	C3-C4
A1	Pressestelle	C3-C4
A1	Prüfungsamt	C3-C4
A1	Studentensekretariat	C3-C4
A1	Studienberatung	C3-C4
A1	Technologietransfer und Forschungsförderung	C3-C4
A1	Verwaltung (Hochschulverwaltung)	C3-C4
A2	Internationales Zentrum Clausthal (IZC)	C4
A3	Institut für Nichtmetallische Werkstoffe	B4
B1	Aulagebäude	D3
B1	Verein von Freunden der TU Clausthal	D3
B1	Weiterbildung und Veranstaltungsmanagement (Stabsstelle)	D3
B2	Fachschaft Maschinenbau, Verfahrenstechnik und Chemieingenieurwesen	D2
B2	Institut für Maschinenwesen	D2
B3	Institut für Metallurgie	E3
B4	Institut für Bergbau	D3-E3
B5	Fachschaft Geo-, Rohstoff- und Wirtschaftswissenschaften	D3-E3
B5	Institut für Geotechnik und Markscheidewesen	D3-E3
B6	Rechenzentrum	E3
B7	Institut für Mathematik, Institut für Angewandte Stochastik und Operations Research	C3
B8	Institut für Anorganische und Analytische Chemie	D3

LS	Beschreibung	Koordinaten
B9	Kindertagesstätte (Gleichstellungsbüro)	D3
C1	Personalrat	D5
C1	Universitätsbibliothek	D5
C2	Gleichstellungsbüro	E5
C2	Institut für Energieforschung und Physikalische Technologien	E5
C3	Institut für Organische Chemie	E5
C4	Horst-Luther-Hörsaal	E5
C6	Clausthaler Zentrum für Materialtechnik (CZM)	E5
C7	Chemikalienversorgungs- und Sonderabfallzwischenlager	E5
C8	Institut für Physikalische Chemie	E5
C8	Institut für Technische Chemie	E5
C9	Institut für deutsches und internationales Berg- und Energierecht	E5
C9	Institut für Elektrochemie	D5
C10	Institut für Geophysik	E5
C10	Institut für Prozess- und Produktionsleittechnik	E5
C11	Institut für Geologie und Paläontologie	E5
C11	Institut für Theoretische Physik	E5
C12	Verwaltung (Technische Verwaltung)	F5
C13	Arbeitsmedizinischer Dienst (Betriebsarzt, MEDITÜV)	C3
C13	Hausmeisterdienste	F5
C13	Leitender Sicherheitsingenieur	F5
C14	Institut für Elektrische Energietechnik	G5
C14	Institut für Elektrische Informationstechnik	G5
C15	Institut für Thermische Verfahrens- und Prozesstechnik	G5
C16	Institut für Chemische Verfahrenstechnik	G5
C17	Institut für Mechanische Verfahrenstechnik	G5
C18	Institut für Maschinelle Anlagentechnik und Betriebsfestigkeit	G5
C18	Institut für Tribologie und Energiewandlungsmaschinen	G5

LS	Beschreibung	Koordinaten
C19	Verwaltung (Technische Verwaltung)	F5
C20	Institut für Aufbereitung, Deponietechnik und Geomechanik	F4
C21	Institut für Erdöl- und Erdgastechnik	E4-F4
C24	Institut für Polymerwerkstoffe und Kunststofftechnik	E5-F5
C24	Institut für Werkstoffkunde und Werkstofftechnik	E5-F5
C25	Institut für Schweißtechnik und Trennende Fertigungsverfahren	E5-F5
C26	Institut für Energieverfahrenstechnik u.Brennstofftechnik	F5
C26	Institut für Umweltwissenschaften	F5
D1	Sportinstitut (Dreifachhalle und Sportanlagen)	G3
D2	Institut für Wirtschaftswissenschaft	G3
D2	Sportinstitut	G3
D3	Institut für Informatik	H3
D4	Institut für Informatik	G3-H3
D5	Institut für Informatik	H3
D8	Institut für Informatik	D3
D6	Hörsaalgebäude Tannenhöhe ITZ	H3
D6	Werkhalle 5 I	G3
D7	Werkhalle 5 II	G3
D8	Informatik	H3
D9	Institut für Metallurgie (Außenstelle Tannenhöhe)	H3
D10	Bootshaus (an der Okertalsperre)	nicht auf der Karte
E1	EFZN, EFZN-Energiestation, LUH-Teststand	
E2	Energieforschung- und Physikalische Technologien, Technologie und Gründerzentrum	siehe EFZN Karten-Teilausschnitt: H/1 1/2
E3	EFZN-Wirtschaftsgebäude	
E4	IPSE (Institute for applied Software Systems Engineering)	
E8	EFZN - Batterie- und Sensoriktestzentrum	